



ATERURA
ESCUDERÍA



AVANCE DE SALIDAS Y METAS DE LOS TRAMOS CRONOMETRADOS


Sábado 26 de noviembre de 2016

T.C. 1 - 4

SAN MATEO

5'11 KM

Salida T.C.: KM 0'46 de la GC-600
Meta T.C.: KM 5'47 Km de la GC-600




T.C. 2 - 5

PINOS DE GÁLDAR-ARÍÑEZ

13'39 KM

Salida T.C.: KM 31'34 de la GC-21
5'01 KM Cruce de la GC-21 con GC-230 - Derecha - Cueva Corcho
7,15 KM Cruce con la GC-230 con la GC-400 - Izquierda - Salto de Aríñez
Meta T.C.: KM 0'73 de la GC-400





T.C. 3 - 6

CAMINITO DE TEROR

11'07 KM

Salida T.C.: KM 11'08 de la GC-21
0'04 KM Rotonda GC-21 con GC-219 - Derecha - Dirección El Roque
2'34 KM Acceso a GC-21 desde GC-219. Derecha
2'43 KM Acceso a GC-21 desde GC-219. Puente nuevo de Teror. Izquierda
3'17 KM Rotonda GC-21 / GC-219. 2ª Salida. Por GC-219 - Dirección El Roque
5'53 KM !! Acceso a GC-21 desde GC-219. IZQUIERDA - DIRECCIÓN PROHIBIDA
6'21 KM Rotonda GC-219 con GC21. Por GC-21 - Dirección Las Palmas
11'07 KM Meta T.C.: KM 3'58 de la GC-21





ATERURA
ESCUDERIA




AVANCE DE SALIDAS Y METAS DE LOS TRAMOS CRONOMETRADOS

Sábado 26 de noviembre de 2016

T.C. 7 - 9	VILLA DE AGÜIMES	10'00 KM
0,81 KM	Salida T.C.: CM Agüimes. A 270 del cruce con la GC-103-Km 0,68	
0,98 KM	Cruce CM Agüimes con GC-550. Temisas-Agüimes. Izquierda	
3,68 KM	Cruce GC-550 con GC-551. Dirección Los Corralillos. Derecha	
10,00 KM	Cruce GC-551 con GC-104. Los Corralillos-Santa Lucía. Derecha	
	Meta T.C.: KM 9,02 de la GC-551	

CM - Carretera Municipal



T.C. 8	TELDE	11'08 KM
	Salida T.C.: KM 23'90 de la GC-130	
	Meta T.C.: KM 12'82 de la GC-130	

